KALAALLIT NUNAAT / GRØNLAND / GREENLAND

QASSIARSUK

NAQITAQ UDGAVE EDITION **Pre-Edition**

NUNAP ILUSAATA ASSINGA
TOPOGRAFISK KORT
TOPOGRAPHIC MAP

NUNAP ASSINGI KORTBLAD SHEET **2014-3**

Nassuiaatit/Signaturforklaring/Legend

- **Naattitsivik** Opdyrket land Cropland
- **Ivikkat** Græs Grassland
- **Orpikkat** Krat Thicket
- **Orpiit** Skov Forest
- **Qeriuaannartup marsarsua** Tundra Tundra
- **Masarsuk** Vådområde Wetlands
- **Nuna** Jord Soil
- **Ujaraaqqat** Grus Gravel
- **Ujaraaqqat, sioqqat** Grus, sand Gravel, sand
- **Sioqqat** Sand Sand
- **Sioqqat, marraq** Sand, mudder Sand, mud
- **Ujaqqat** Blokmark Boulder field
- **Nuna sermip nassataa** Moræne Moraine
- **Qaarsoq** Klippe Rock
- **Quassuq** Ås Esker
- **Najugaqarfik** Bosted Settlement
- **Najugaqarfiusimasoq** Bosted, nedlagt Settlement, abandoned
- **Mittarfik** Lufthavn Airport
- Helikopterlandingsplads Helipad
- **Assakaasut ilerni** Hjulspor Cart track
- **Aqqusininngaq** Sti Trail
- **Inussuk** Varde Cairn
- **Aqqusineq** Vej Road
- **Pisuttut aqqutaat** Vandrerute Hiking trail
- **Qanganisaq eriagisassaq** Fortidsminde Cultural heritage
- **Marjuartaat** Lift Cableway
- **Innaallagissap aqqutaa** Højspændingsledning Powerline
- **Suilulik aqqusiaq** Rørledning Pipeline
- **Nappartut** Mast Tower
- **Paraboli** Parabol Satellite dish
- **Pujoorfik** Skorsten Smokestack
- **Radareqarfik** Radarstation Radar station
- **Illu** Bygning Building
- **Illuaraq** Hytte Hut
- **Tanki** Tank Storage tank
- **Oqaluffik** Kirke Church
- **Napparsimmavik** Sygehus Hospital
- **Eqqaavik** Lossepads Disposal site
- **Saput** Damning Dam
- **Taseeraq** Vandhul Natural pool
- **Taseq** Sø Lake
- **Kuuk paqqertartoq** Vandløb, periodevis Stream, intermittent
- **Kuuk** Vandløb Stream
- **Tatsip qatissusia** Kote, sø Spot elevation, lake
- **Kuuk, sillissuseq > 24m** Vandløb, bredde > 24m Stream, width > 24m
- **Ujarak** Stor sten Large boulder
- **Imaq** Hav Sea
- **Qatsissutsit nikingassutaat, siku** Højdekurver, is Elevation Contour, ice
- **Qatsissutsit nikingassutaat, nunami** Højdekurver, land Elevation Contour, land
- **Sermeq** Gletsjer Glacier
- **Immamit nunami qatsissuseq** Kote Spot elevation
- **Aputaajuaanartoq aamma/imaluunniit sermiujuaannartoq** Sne- og/eller isområde Snow- and/or icefield
- **Kangerluk** Isfjord Icefjord
- **Taleqqasarfik** Bådebro Pier
- **Talittarfik** Kajkant Pier
- **Imarsiortunut nalunaaqutulussaq** Sømærke Beacon
- **Ikkarluk** Skær Hazardous rock
- **Naaralaartitsivik** Fyrtårn Lighthouse
- **Malinnut manerisaat** Bølgebryder Breakwater

1 : 50 000

1 0 1 2 3 4 5 Km

1 0 1 2 Miles

Najoqqutat/Geodætisk Datum og Projektion/Geodetic Datum and Projection
Greenland 1996 UTM Zone 23N

Najoqqutat/Referenceguide/Reference Guide

SUMIFFIUP ILISARNAATAI AAMMA 100 KM ISSOQQAARITTOQ
ZONEBETEGNELSE OG 100 KM KVADRAT
GRID ZONE DESIGNATION AND 100 KM SQUARE

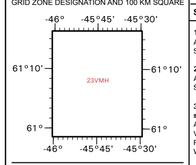

1 KM ISSOQQAARISSOQ
1 KM KVADRAT
1 KM SQUARE

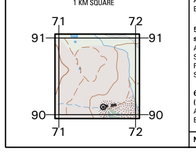

NUNAP ASSINGANUT TUNNGAVIMMIT 100 METER-IMUT QANINNERMUT ASSERSUUT
EKSEMPEL PÅ KORTREFERENCE TIL NÆRMESTE 100 METER
EXAMPLE OF A REFERENCE TO NEAREST 100 METRES

Sumiiffik/Punkt/Point:ILLU/BYGNING/BUILDING	□	→	↑
1. Sumiiffiup ilisarnaatai nalunaaqkit: Angiv Zonebetegnelse: Specify the Grid Zone Designation:	23V		
2. 100 km isoqqaaritup sumiissusia nalunaaruk: Angiv 100 km Kvadratidentifikationen: Specify the 100 km Square Identification:	MH		
3. Kilometerit titarnerata tukimukartup kitaatungaani sumiiffimmi kisitsisit atuakkit: Aflæs det tal der markerer den vertikale kilometerlinje Vest for punkt: Read the number labeling the vertical grid line West of point:		71	
4. Kilometerit titarnerait sumiiffimmut qulerarterutaa (100 meter) missingeruk: Anslå tiendedele (100 meter) fra kilometerlinje til punkt: Estimate tenths from grid line to point:		6	
5. Kilometerit titarnerata sanimukartup kujataatungaani sumiiffimmi kisitsisit atuakkit: Aflæs de tal der markerer den horisontale kilometerlinje Syd for punkt: Read the number labeling the horizontal grid line South of point:			90
6. Kilometerit titarnerait sumiiffimmut qulerarterutaa (100 meter) missingeruk: Anslå tiendedele (100 meter) fra kilometerlinje til punkt: Estimate tenths (100 meters) from grid line to point:			1
Nunap assinganut tunngavik/Kortreference/Grid Reference:	23VMH	716	901

"Styrelsen for Dataforsyning og Infrastruktur"-imit paasissutissanillu pigisaqartut allat paasissutissaataannik najoqqutaqarluni suliaq, takuuk Dataforsyningen.dk
Udarbejdet på grundlag af data fra "Styrelsen for Dataforsyning og Infrastruktur" og andre dataejere, se Dataforsyningen.dk
Prepared on the basis of data from the "Styrelsen for Dataforsyning og Infrastruktur" and other data owners, see Dataforsyningen.dk
© Styrelsen for Dataforsyning og Infrastruktur 2023.

Zone/Zone/Zone: 23

T-S SAMMIVIK (2023) N-M VINKEL (2023) G-M ANGLE (2023) 22° WEST
NET KONVERGENS NET KONVERGENS GRID CONVERGENCE 5° WEST

Qalasersuup Avannarliup savikullu kajungerisaata assigiinngissutaata nikerarnera
Årlig ændring i den magnetiske deklination
Annual change in the magnetic declination
00°19' EAST

AVANNAMUT SAMMIVIIT
NORDRETNINGER
BEARINGS

GN . . . **Titarnerit avannamut sammisut** Netnord - Grid north
★ . . . **Avannaa eqqortoq** Sand nord - True north
. . . **Saviup kajungerisua najoqqutaralugu avannaa** Magnetisk nord - Magnetic north

Qatsissutsimik titarnerit nikingassutaat
Ækvidistance/Contour Interval 50 m

Qatsissutsit meteringorlugit
Koter i meter/Elevations in meters

Kommuninut agguarnera
Kommuneinddeling/Districts

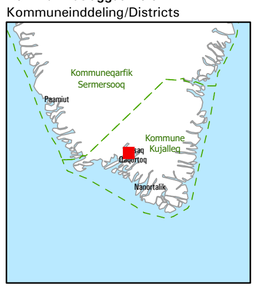

Qatsissusermut najoqqutaq
Højdeguide/Elevation Guide

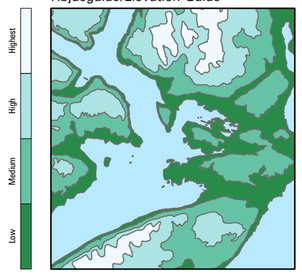
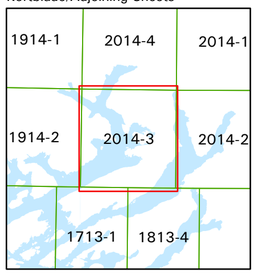
Nunap assingi
Kortblade/Adjoining Sheets